



## À VOIR SUR VOTRE CHEMIN

### Dreux

Ancienne ville frontalière entre la Normandie et l'Île-de-France, au bord de la Blaise, Dreux conserve des quartiers anciens avec comme principaux monuments le beffroi, l'église Saint-Pierre, la Chapelle Royale Saint-Louis, le musée d'art et d'histoire locale Marcel Dessal.

### Crécy-Couvé

Le château de la Pompadour, favorite de Louis XV, a été édifié en 1748 et dévasté en 1840. Il n'en subsiste que les « bassins » dans la vallée. Le village conserve de cette époque un bel ordonnancement du XVIII<sup>e</sup> siècle.

### Blévy

L'église du XVI<sup>e</sup> siècle présente un ensemble de vitraux et mobilier assez riche.

### Senonches

L'origine lointaine de Senonches n'est pas connue. Citée au début du IX<sup>e</sup> siècle, son territoire fut agrandi aux dépens de la forêt lors des grands défrichements du XII<sup>e</sup> siècle.

Le château actuel a été construit au milieu du XII<sup>e</sup> siècle. Le donjon-porche et l'imposante tour-clocher de l'église Notre-Dame rappellent l'importance stratégique du territoire de Senonches au Moyen Âge.

Il n'est pas rare d'entendre dire que l'eau est à l'origine de l'existence de Senonches. Les marais et les étangs ont assuré un rôle de premier plan dans la défense du château et de la ville. De même, l'eau était autrefois indispensable au fonctionnement des industries.

La forêt domaniale, croissant forestier, fournit au Perche Senonchois un écrin de verdure.

| Balisage                | GR®<br>itinéraires de Grande Randonnée | GRP®<br>itinéraires de Grande Randonnée de Pays | PR<br>itinéraires de promenade et de randonnée |
|-------------------------|--|---|--|
| Continuité de direction |  |   |  |
| Changement de direction |  |   |  |
| Mauvaise direction      |  |   |  |

« GR®, GRP®, les signes de balisage correspondants (blanc/rouge et jaune/rouge), PR® et « à pied® » sont des marques déposées par la Fédération française de randonnée pédestre ».



## ACCÈS

RN 12 Paris - Dreux  
RN 154 Chartres - Dreux  
Ligne SNCF Paris-Montparnasse - Dreux



## HÉBERGEMENT/RESTAURATION



Hôtels, meublés et chambres d'hôtes, campings, hébergements de groupe disponibles sur le site [www.tourisme28.com](http://www.tourisme28.com)



## CHARTRE DU RANDONNEUR

- Ne pas s'écarter des chemins balisés
- En cas de doute sur le cheminement du circuit, le balisage est prioritaire au descriptif papier
- Respecter la nature et la propriété privée
- Ne pas abandonner ses détrit
- Eviter de fréquenter les circuits en période de chasse
- En période hivernale, penser à se munir de chaussures imperméables (ou de bottes) notamment pour les circuits passant en forêt
- Prendre garde aux vipères
- Refermer les barrières et remettre les fils de clôture après son passage
- Tenir les chiens en laisse

## INFORMATIONS

Circuit agréé par le Comité Départemental de Randonnée Pédestre d'Eure-et-Loir et balisé en blanc/rouge.  
02 37 36 63 92 ou [cdrp28@wanadoo.fr](mailto:cdrp28@wanadoo.fr)

Comité Départemental du Tourisme  
02 37 84 01 00

[www.123randonnee.fr](http://www.123randonnee.fr)  
[infos@123randonnee.fr](mailto:infos@123randonnee.fr)

## GR 351 - Vallée de la Blaise



Eure & Loir  
COMITÉ DÉPARTEMENTAL DU TOURISME

## GR 351 Vallée de la Blaise

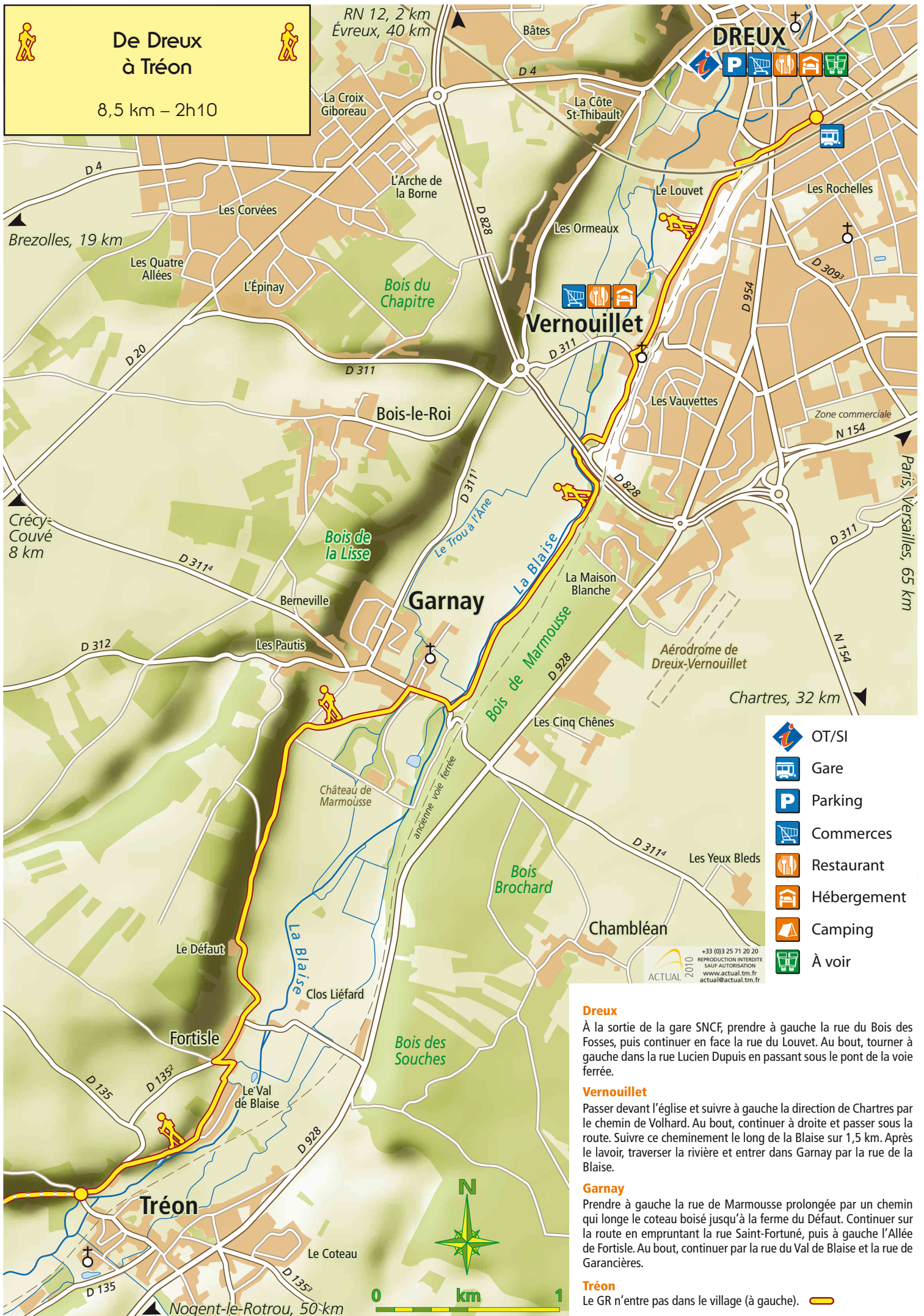
44 km  
Dreux - Senonches













## De Dreux à Tréon

8,5 km – 2h10



-  OT/SI
-  Gare
-  Parking
-  Commerces
-  Restaurant
-  Hébergement
-  Camping
-  À voir

### Dreux

À la sortie de la gare SNCF, prendre à gauche la rue du Bois des Fosses, puis continuer en face la rue du Louvet. Au bout, tourner à gauche dans la rue Lucien Dupuis en passant sous le pont de la voie ferrée.

### Vernouillet

Passer devant l'église et suivre à gauche la direction de Chartres par le chemin de Volhard. Au bout, continuer à droite et passer sous la route. Suivre ce cheminement le long de la Blaise sur 1,5 km. Après le lavoir, traverser la rivière et entrer dans Garnay par la rue de la Blaise.

### Garnay

Prendre à gauche la rue de Marmousse prolongée par un chemin qui longe le coteau boisé jusqu'à la ferme du Défait. Continuer sur la route en empruntant la rue Saint-Fortuné, puis à gauche l'Allée de Fortisle. Au bout, continuer par la rue du Val de Blaise et la rue de Garancières.

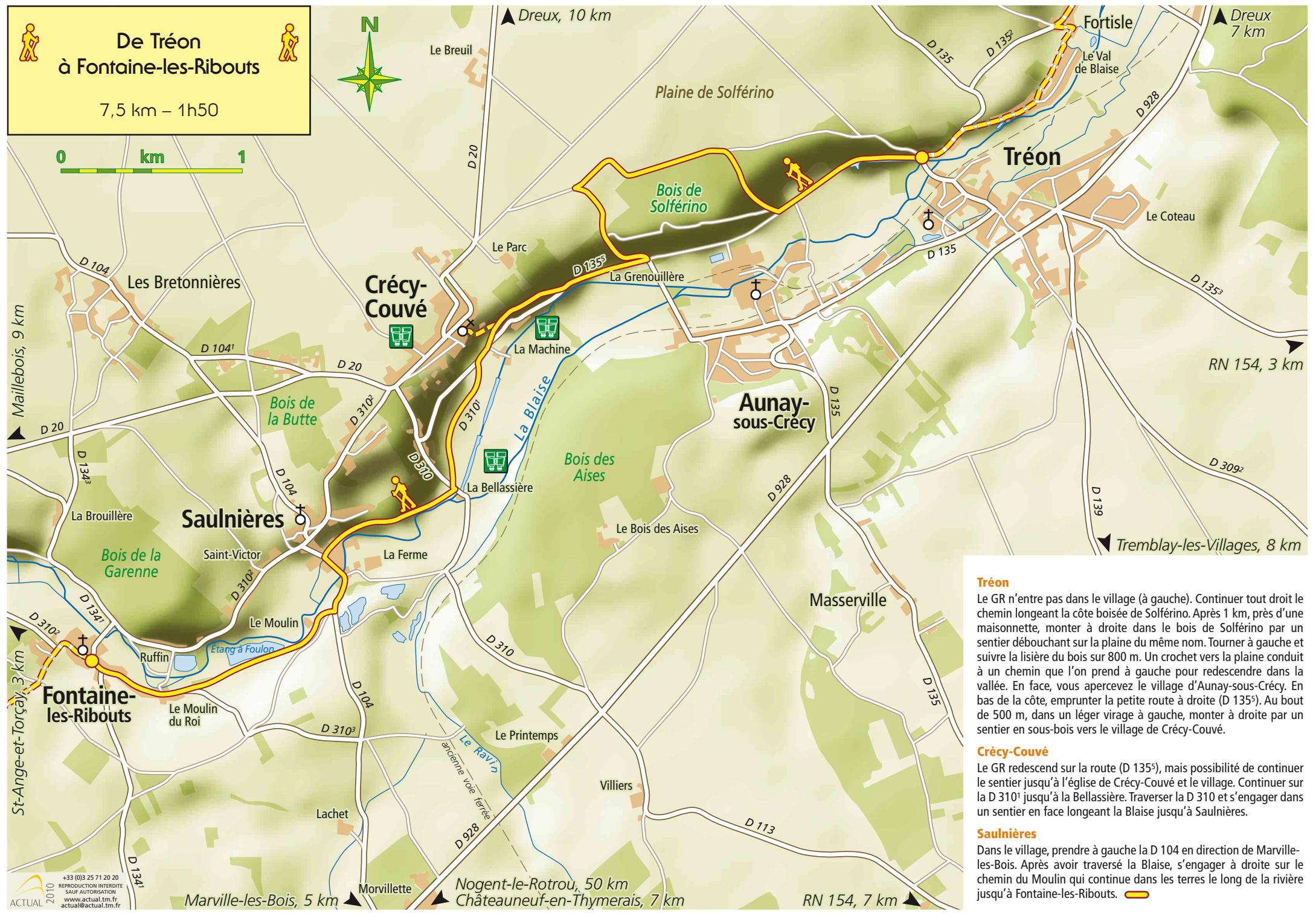
### Tréon

Le GR n'entre pas dans le village (à gauche).



**De Tréon  
à Fontaine-les-Ribouts**

7,5 km – 1h50



**Tréon**

Le GR n'entre pas dans le village (à gauche). Continuer tout droit le chemin longeant la côte boisée de Solférino. Après 1 km, près d'une maisonnette, monter à droite dans le bois de Solférino par un sentier débouchant sur la plaine du même nom. Tourner à gauche et suivre la lisière du bois sur 800 m. Un crochet vers la plaine conduit à un chemin que l'on prend à gauche pour redescendre dans la vallée. En face, vous apercevez le village d'Aunay-sous-Crécy. En bas de la côte, emprunter la petite route à droite (D 135<sup>5</sup>). Au bout de 500 m, dans un léger virage à gauche, monter à droite par un sentier en sous-bois vers le village de Crécycouvé.

**Crécycouvé**

Le GR redescend sur la route (D 135<sup>5</sup>), mais possibilité de continuer le sentier jusqu'à l'église de Crécycouvé et le village. Continuer sur la D 310<sup>1</sup> jusqu'à la Bellassière. Traverser la D 310 et s'engager dans un sentier en face longeant la Blaise jusqu'à Saulnières.

**Saulnières**

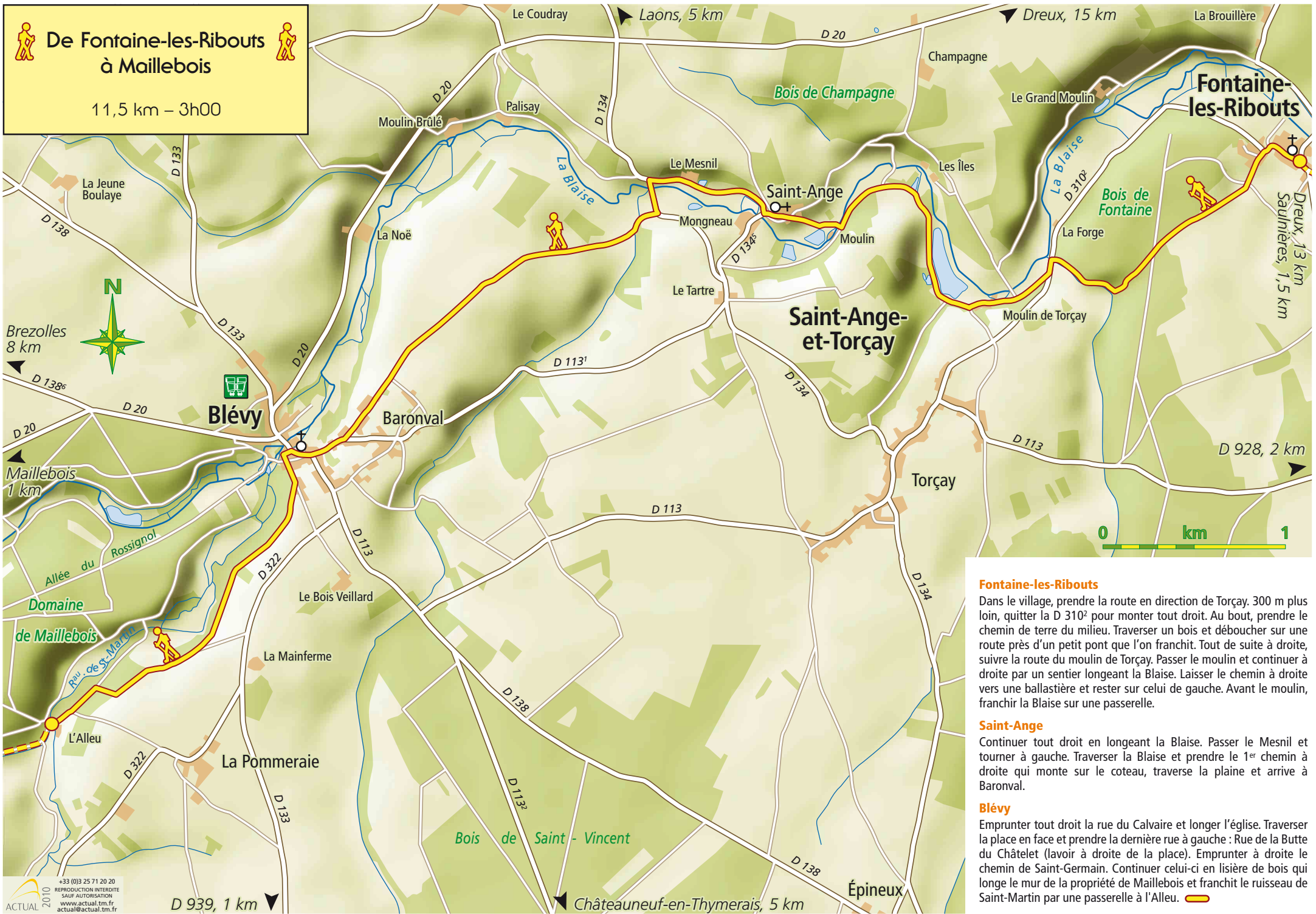
Dans le village, prendre à gauche la D 104 en direction de Marville-les-Bois. Après avoir traversé la Blaise, s'engager à droite sur le chemin du Moulin qui continue dans les terres le long de la rivière jusqu'à Fontaine-les-Ribouts.



# De Fontaine-les-Ribouts à Maillebois



11,5 km – 3h00



### Fontaine-les-Ribouts

Dans le village, prendre la route en direction de Torçay. 300 m plus loin, quitter la D 310<sup>2</sup> pour monter tout droit. Au bout, prendre le chemin de terre du milieu. Traverser un bois et déboucher sur une route près d'un petit pont que l'on franchit. Tout de suite à droite, suivre la route du moulin de Torçay. Passer le moulin et continuer à droite par un sentier longeant la Blaise. Laisser le chemin à droite vers une ballastière et rester sur celui de gauche. Avant le moulin, franchir la Blaise sur une passerelle.

### Saint-Ange

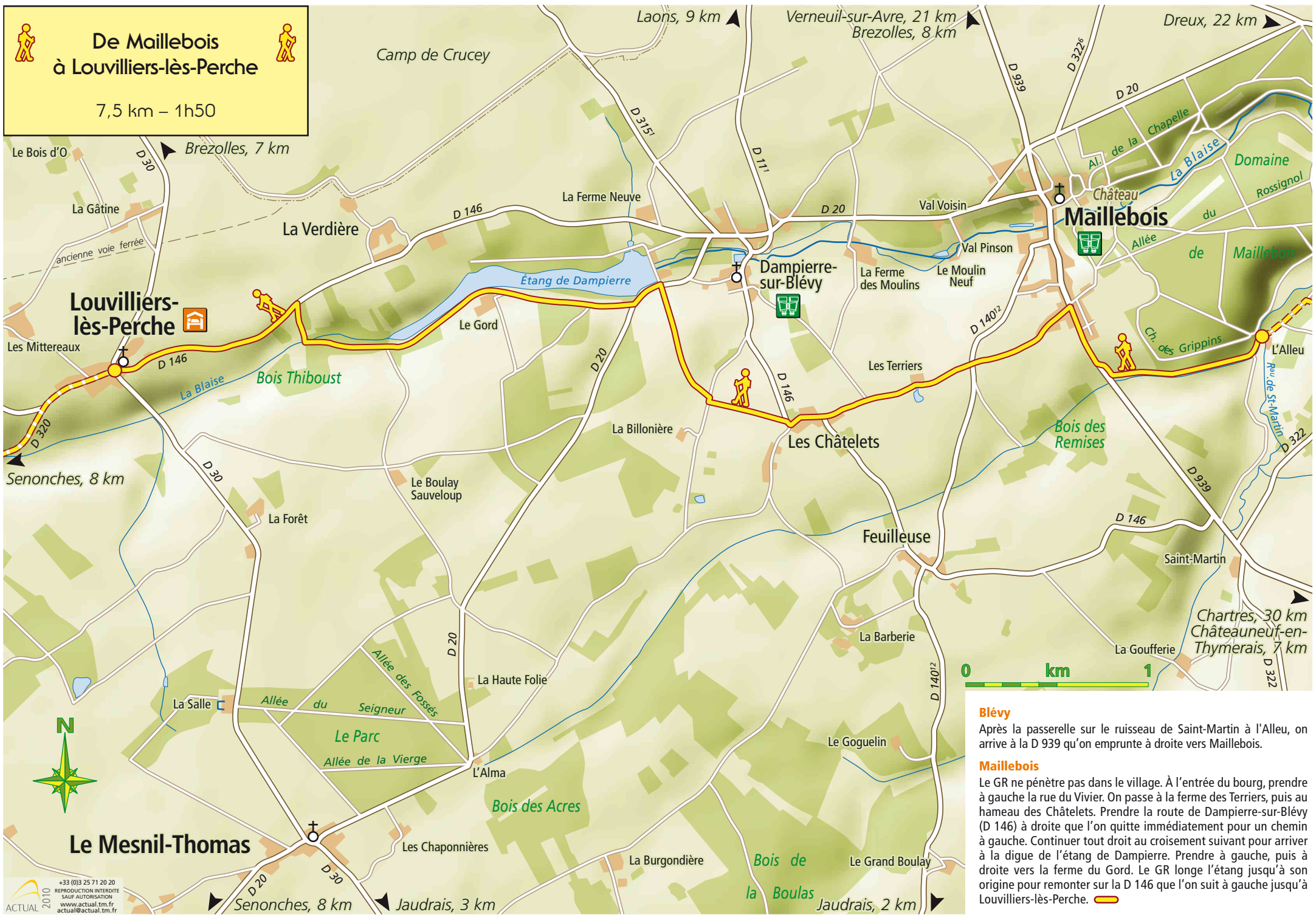
Continuer tout droit en longeant la Blaise. Passer le Mesnil et tourner à gauche. Traverser la Blaise et prendre le 1<sup>er</sup> chemin à droite qui monte sur le coteau, traverse la plaine et arrive à Baronval.

### Blévy

Emprunter tout droit la rue du Calvaire et longer l'église. Traverser la place en face et prendre la dernière rue à gauche : Rue de la Butte du Châtelet (lavoie à droite de la place). Emprunter à droite le chemin de Saint-Germain. Continuer celui-ci en lisière de bois qui longe le mur de la propriété de Maillebois et franchit le ruisseau de Saint-Martin par une passerelle à l'Alleu.

**De Maillebois  
à Louvilliers-lès-Perche**

7,5 km – 1h50



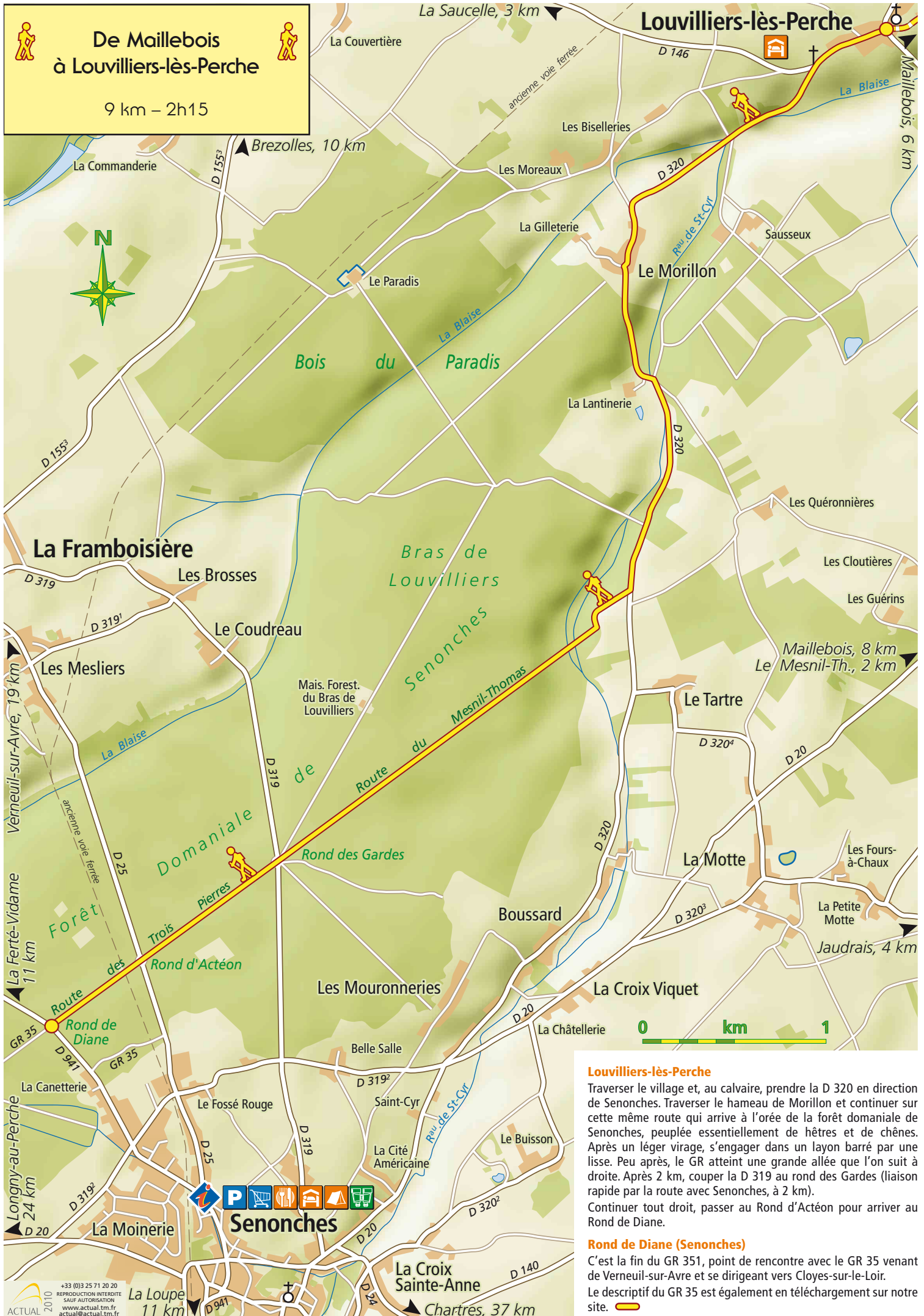
**Blévy**  
Après la passerelle sur le ruisseau de Saint-Martin à l'Alleu, on arrive à la D 939 qu'on emprunte à droite vers Maillebois.

**Maillebois**  
Le GR ne pénètre pas dans le village. À l'entrée du bourg, prendre à gauche la rue du Vivier. On passe à la ferme des Terriers, puis au hameau des Châtelets. Prendre la route de Dampierre-sur-Blévy (D 146) à droite que l'on quitte immédiatement pour un chemin à gauche. Continuer tout droit au croisement suivant pour arriver à la digue de l'étang de Dampierre. Prendre à gauche, puis à droite vers la ferme du Gord. Le GR longe l'étang jusqu'à son origine pour remonter sur la D 146 que l'on suit à gauche jusqu'à Louvilliers-lès-Perche.



# De Maillebois à Louvilliers-lès-Perche

9 km – 2h15



## Louvilliers-lès-Perche

Traverser le village et, au calvaire, prendre la D 320 en direction de Senonches. Traverser le hameau de Morillon et continuer sur cette même route qui arrive à l'orée de la forêt domaniale de Senonches, peuplée essentiellement de hêtres et de chênes. Après un léger virage, s'engager dans un layon barré par une lisse. Peu après, le GR atteint une grande allée que l'on suit à droite. Après 2 km, couper la D 319 au rond des Gardes (liaison rapide par la route avec Senonches, à 2 km). Continuer tout droit, passer au Rond d'Actéon pour arriver au Rond de Diane.

## Rond de Diane (Senonches)

C'est la fin du GR 351, point de rencontre avec le GR 35 venant de Verneuil-sur-Avre et se dirigeant vers Cloyes-sur-le-Loir. Le descriptif du GR 35 est également en téléchargement sur notre site.